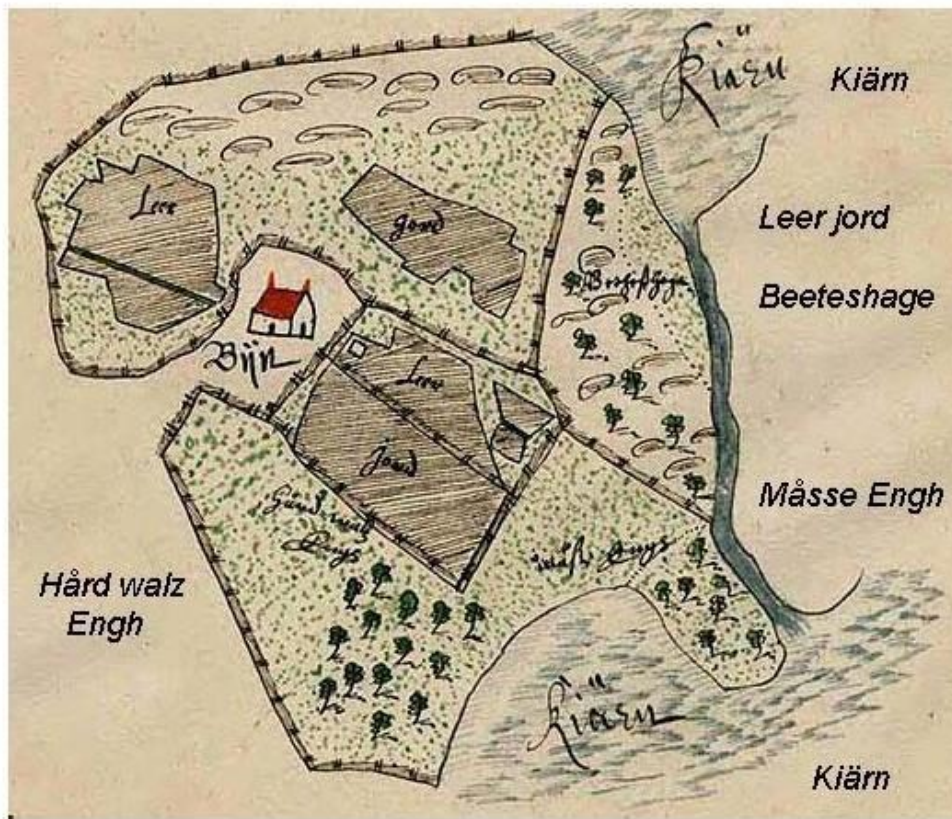


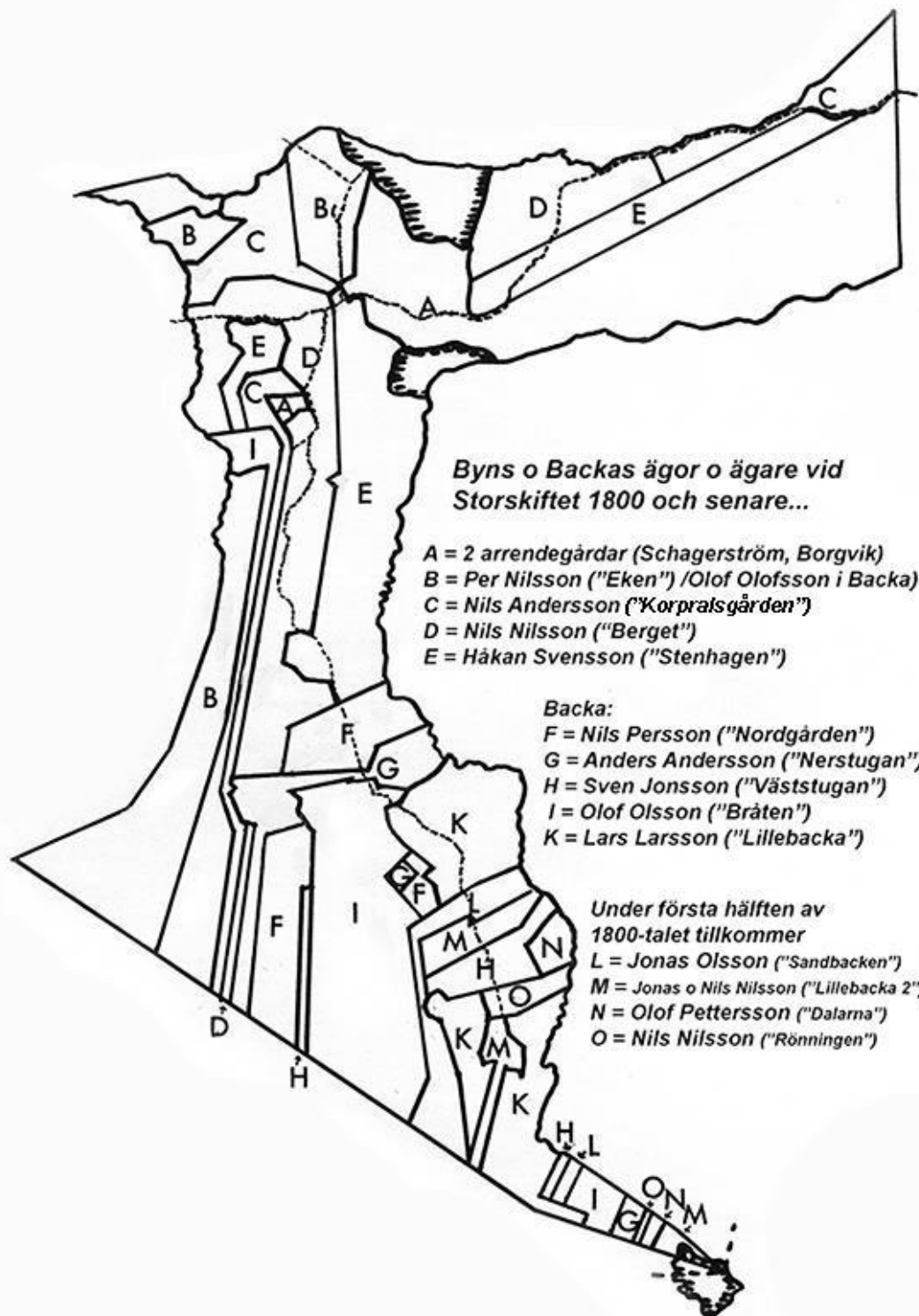
Detalj ur Håkan Arfwedssons "Geometriska jordebok" 1645



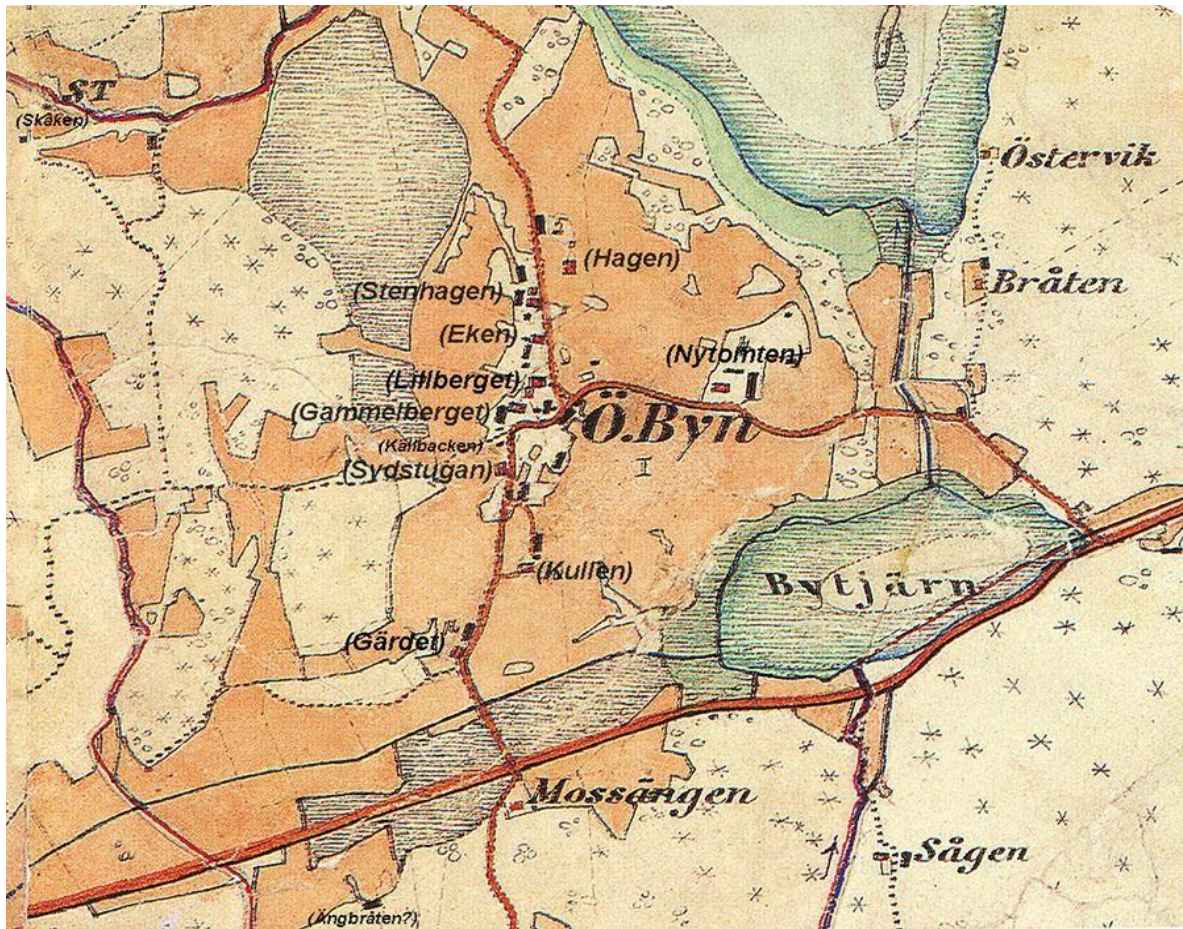
Calculat på Dalen
 wtsäde på båda åren blif=
 wer — 11 $\frac{3}{8}$ t(unno)r. Leer iord
 fiskie, skogh och mulebete till
 nötorften. Ligger och ett torpe
 ställe på Byns ägor som skattar
 medh Byn hwar 5 Pänning. Hum=
 blegårdh till 400 stänger. Mosse=
 walz Engar till 18 lass.
 af Tegefällen vid Dalen — 6 Lass.

Calculat på Byn

wtsäde på båda åren blif=
 wer — 11 $\frac{3}{8}$ t(unno)r. Leer iord
 fiskie, skogh och mulebete till
 nötorften. Ligger och ett torpe
 ställe på Byns ägor som skattar
 medh Byn hwar 5 Pänning. Hum=
 blegårdh till 400 stänger. Mosse=
 walz Engar till 18 lass.
 af Tegefällen vid Dalen — 6 Lass.



Häradskartan 1889...



Östra delen av Byn med Byfjället och torpet ("stugan") Dalarna på gränsen mot Gårdsjö/Borgvik

